

Vådområdeprojekt Astrup Bæk

Ringkøbing-Skjern kommune fik i oktober 2020 tilsagn fra Landbrugsstyrelsen til at udarbejde en forundersøgelse på et vådområdeprojekt nordøst for Skjern. Et vådområdeprojekt har til formål at reducere næringsstofudledningen til Ringkøbing Fjord, samt forbedre natur og vandmiljø ved ekstensivering af drift på dyrkede arealer. Forundersøgelsen består af en teknisk og en ejendomsmæssig forundersøgelse.

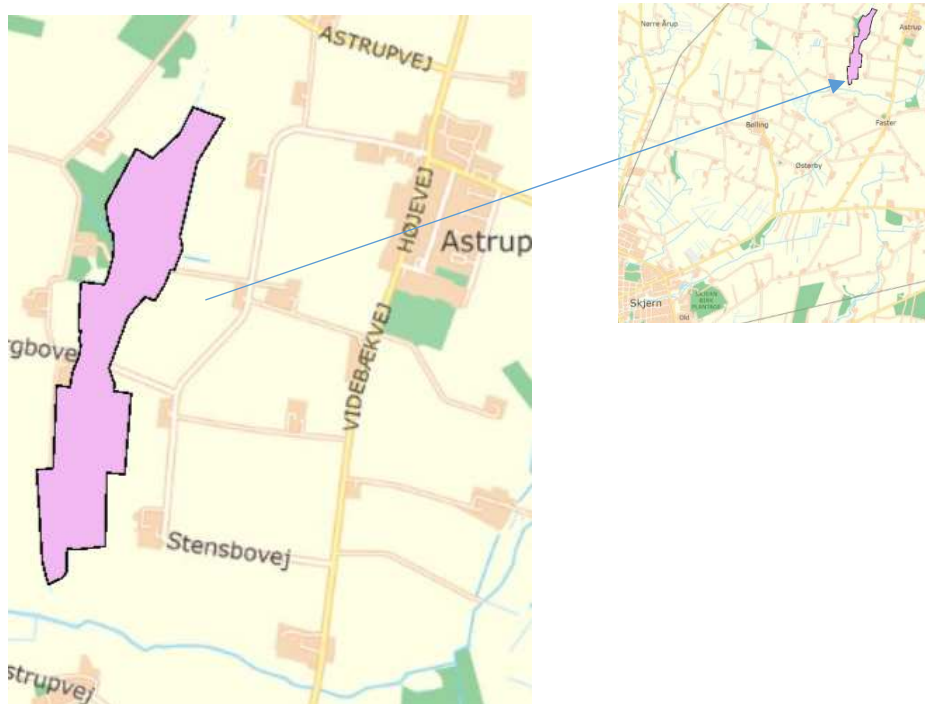


Fig. 1 Det 37 ha store projektområde – Astrup Bæk vådområde

Tekniske forundersøgelse

Den tekniske forundersøgelse skal belyse de nuværende forhold i projektområdet, herunder opmåling af dræn, grøfter og brønde. Derudover skal der udarbejdes et projektforslag som beskriver konsekvenserne af projektet i forhold til de respektive lodsejere, men også i forhold til natur, miljø og kvælstofreduktion. Projektet vil ved realisering fjerne 3.741 kg N, godt 100 kg N/ha.

Ved projektforslaget genåbnes det rørlagte vandløb Astrup Bæk og forlænges med ca. 400 m. Udover genslyngning hæves vandløbet, hvilket medfører øgede oversvømmelser og dermed øget N-omsætning og P-tilbageholdelse. Oversvømmelser vil primært forekomme i vinterperioden. Der har været fokus på, at arealer langs Astrup Bæk skal kunne anvendes til f.eks. afgræsning m.v. i sommerperioden. På flere lokaliteter skal dræn og små tilløb/grøfter føres til overrissing.

Projektet spiller godt sammen med de netop gennemførte vandplanprojekter ved Slumstrup Møllebæk, Fasterkær Bæk og Kirkeåen

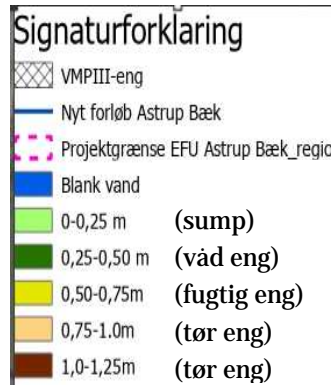
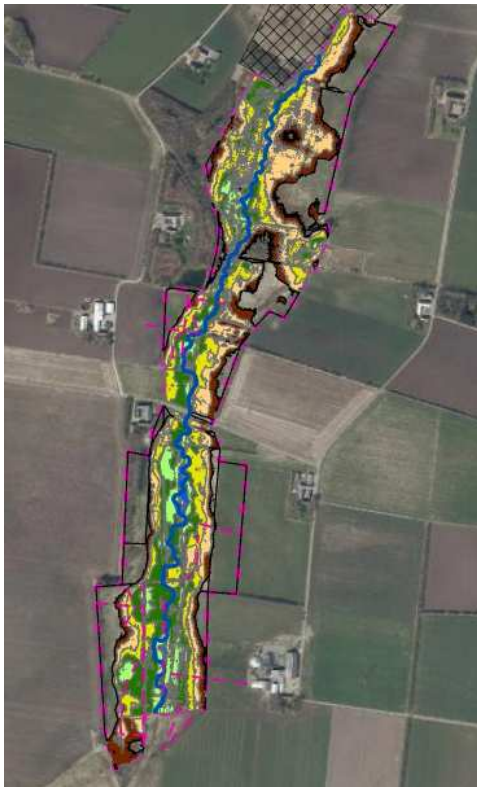


Fig. 2 Afvandingsforhold ved projektrealisering

Ejendomsmæssig forundersøgelse

Den ejendomsmæssige forundersøgelse skal indsamle viden om de respektive lodsejere i projektområdet, herunder om lodsejeren kan forventes at indgå frivilligt i projektet og i givet fald hvilken kompensationsform der ønskes. Valg af compensation er på forundersøgelsestidspunktet ikke bindende for lodsejeren, men forundersøgelsen skal gerne afklare løsningsmuligheder for en senere gennemførelse af projektet. Der er 8 lodsejere som stort set alle er positive over for projektet.

Der vil kunne søges realisering af projektet såfremt forundersøgelsen godkendes af Miljø- og Landbrugsstyrelsen, der afventer dog en afklaring af hvordan visse af §3 arealer kompenseres, det forventes at ske i starten af 2023.

For yderligere information kontakt projektleder Lene Moth lene.moth@rksk.dk eller tlf. 21 16 55 03.

Projektet har fået tilskud fra EU og Miljø- og Fødevareministeriet

https://agriculture.ec.europa.eu/common-agricultural-policy/rural-development_da



LDP 2020



Miljø- og Fødevareministeriet

"Den Europæiske Landbrugsfond for Udvikling af Landdistrikterne: Danmark og Europa investerer i landdistrikterne"